

# Comune di Cento

COMPARTO ZONA AGRICOLA E1 DELLE PARTECIPANZE AGRARIE CENTO-PIEVESI

## P.d.R. - Piano di Recupero di Iniziativa Privata

**Piano di recupero di fabbricati attualmente artigianali da adibire ad uso abitativo, ubicati in località Renazzo, via Larga, di proprietà LU.VA. srl**

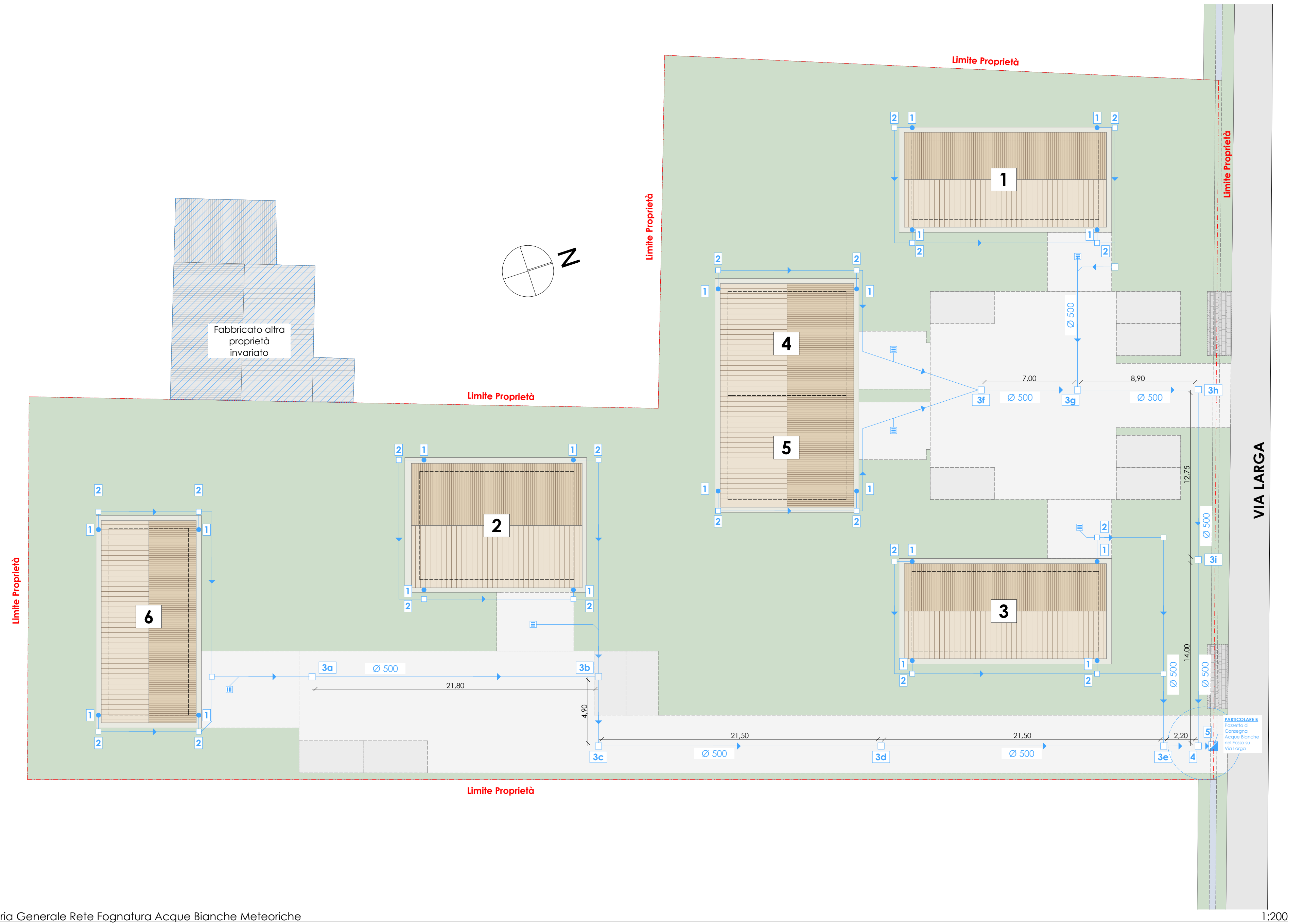
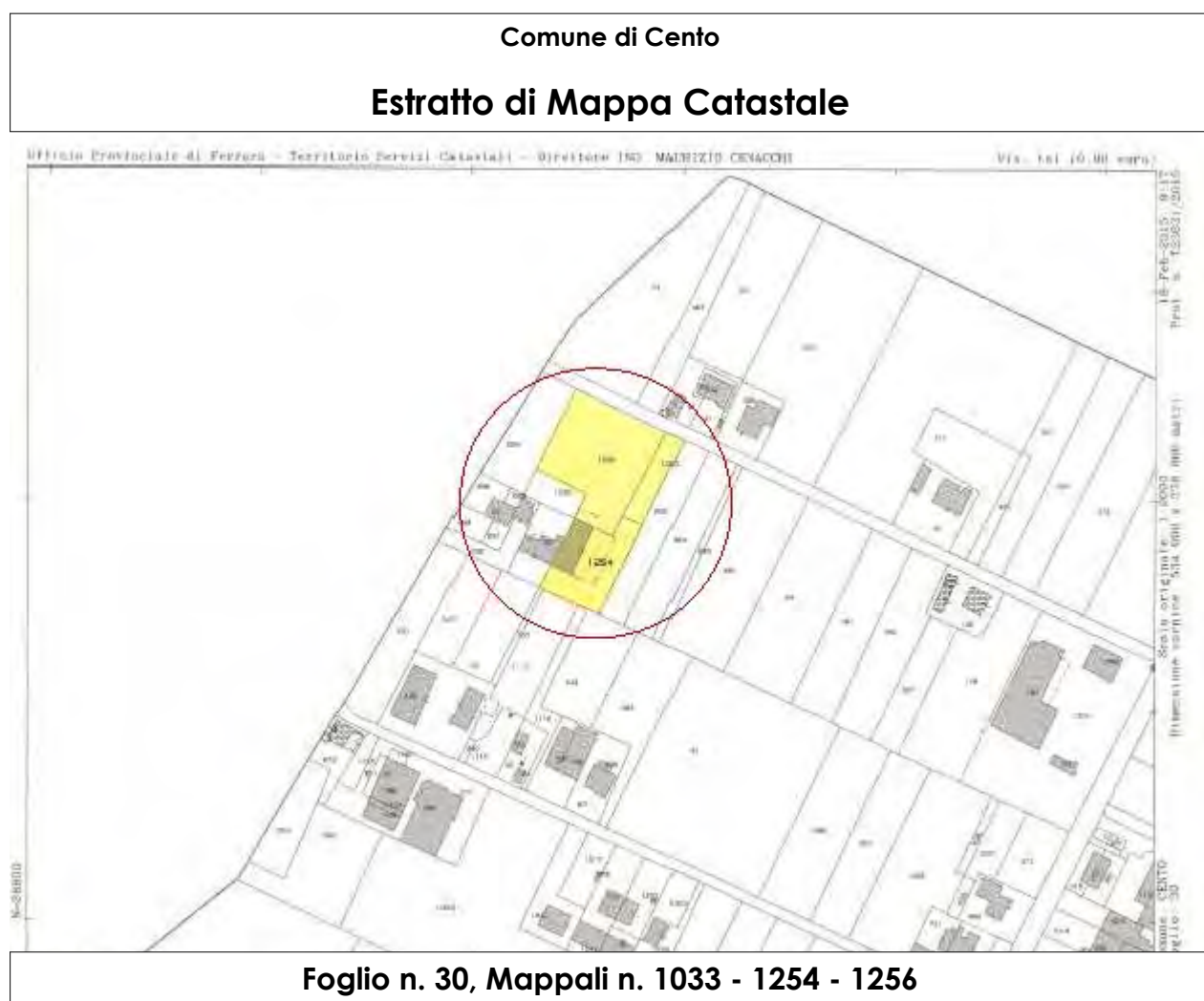
### TAVOLA 05

Planimetria Rete Fognatura Acque Bianche Meteoriche

**La proprietà:** LU.VA. S.R.L.  
P.Iva 01633610389  
via Rossetti n. 20  
44045 RENAZZO (FE)

**Il tecnico:** Ing. Franco GALEOTTI  
C.F. : GLT FNC 76A22 C469G

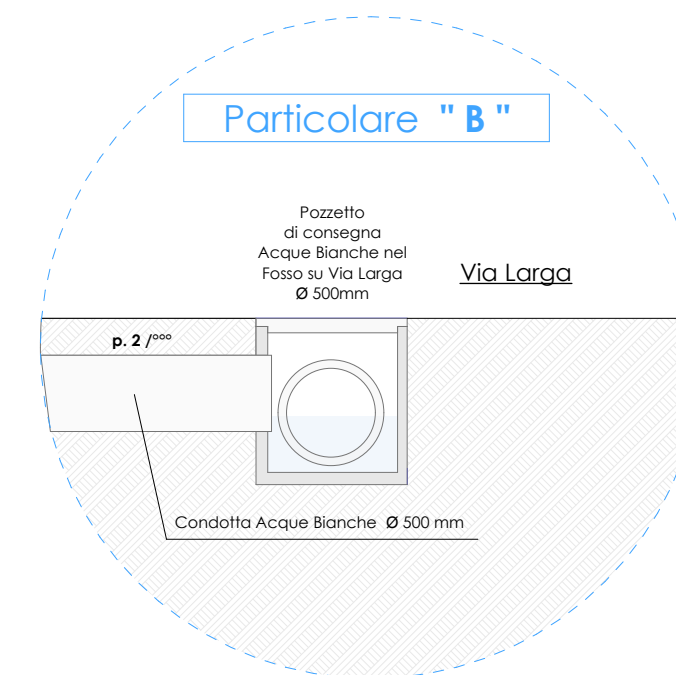
Spazio riservato all'Ufficio Tecnico Comunale:



Planimetria Generale Rete Fognatura Acque Bianche Meteoriche

### LEGENDA Acque Bianche

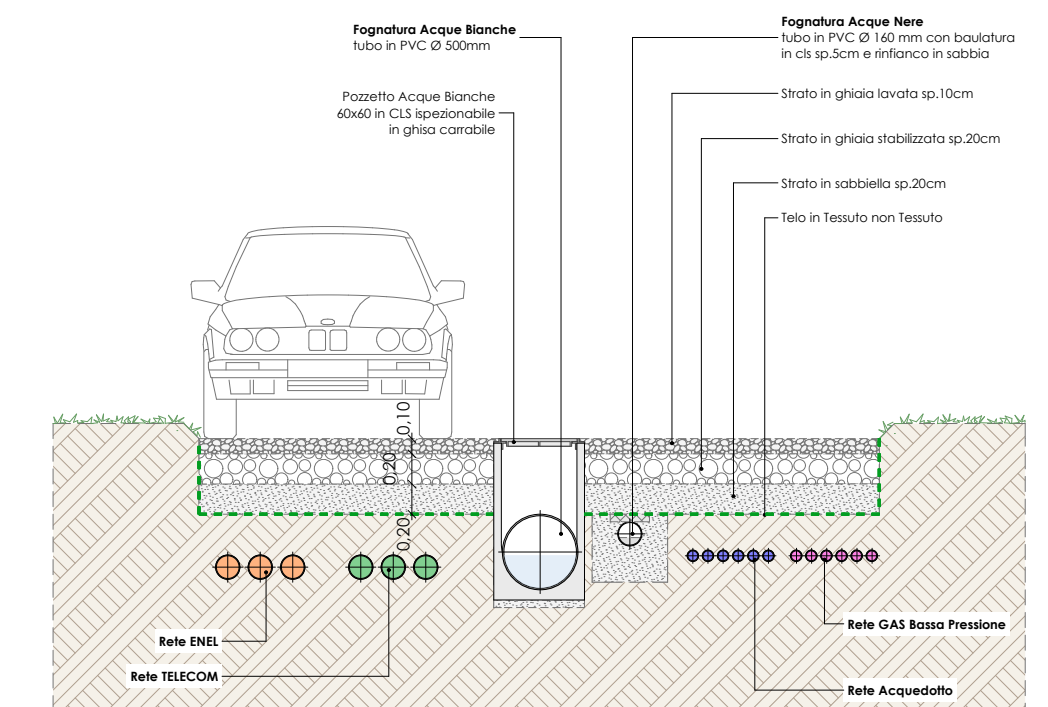
- 1 Pozzetto pluviale
- 2 Pozzetto di raccordo 40 x 40 cm
- 3 Pozzetto grigliato in ghisa carrabile
- 4 Pozzetto di cacciata 80 x 80 cm
- 5 Pozzetto di consegna su fosso stradale
- 6 Pozzetto carrabile con caditoia sifonata



Particolare innesto su fosso via Larga - 1:50

### SEZIONE STRADALE VIABILITA' INTERNA / RETI SOTTOSERVIZI

NB. PER I PARTICOLARI DI POSA SI RIVANDA ALLE SPECIFICHE DI OGNI MANIFATTO ALLEGATE ALLE RELAZIONI DESCRITTIVE DEL MANIFATTO DA IMPIEGARE PER OGNI RETE



Sezione Stradale/ Reti Allaccio Sottoservizi 1:50