Comune di Cento

COMPARTO ZONA AGRICOLA E1 DELLE PARTECIPANZE AGRARIE CENTO-PIEVESI

P.d.R. - Piano di Recupero di Iniziativa Privata

Piano di recupero di fabbricati attualmente artigianali da adibire ad uso abitativo, ubicati in località Renazzo, via Larga, di proprietà LU.VA. srl

TAVOLA 04

Planimetria Rete Fognatura Acque Nere

La proprietà: LU.VA. S.R.L.
P.Iva 01633610389
via Rossetti n. 20
44045 RENAZZO (FE)

Il tecnico: Ing. Franco GALEOTTI
C.F. : GLT FNC 76A22 C469G

Spazio riservato all'Ufficio Tecnico Comunale:

Comune di Cento

Estratto Piano della Ricostruzione

Sottozona E1, *(artt.73, 80 e 83 delle NTA)* definita Sottozona delle Partecipanze

Comune di Cento

Estratto di Mappa Catastale

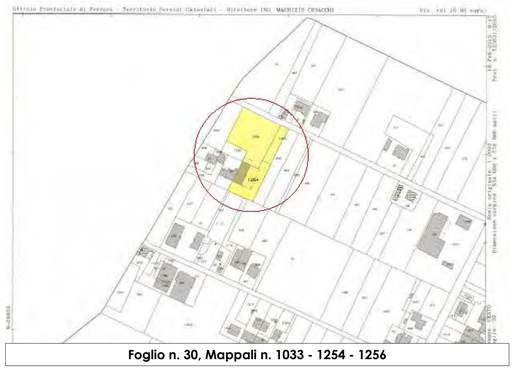

Foglio n. 30, Mappali n. 1033 - 1254 - 1256

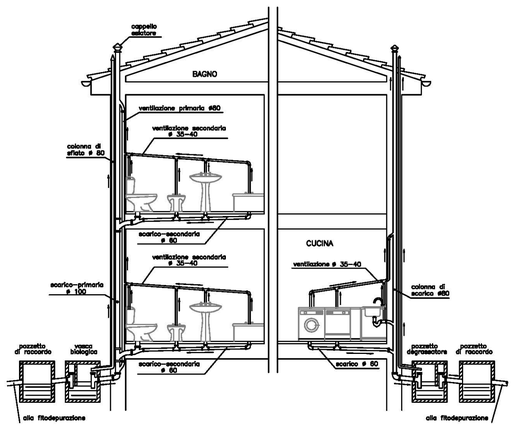

SCHEMA DEGLI SCARICHI E VENTIL. SECOND.



Planimetria Generale Rete Fognatura Acque Nere 1:200

SEZIONE STRADALE VIABILITA' INTERNA / RETI SOTTOSERVIZI

N.B. PER I PARTICOLARI DI POSA SI RIMANDA ALLE SPECIFICHE DI OGNI MANUFATTO ALLEGATE ALLE RELAZIONI DESCRITTIVE DEI MATERIALI DA IMPIEGARE PER OGNI RETE

Sezione Stradale/ Reti Allaccio Sottoservizi 1:50

LEGENDA Acque Nere

1	Scarico servizi igienici con Vasca Biologica
2	Scarico servizi igienici/lavanderie con Pozzetto Degrassatore
3	Scarico cucina con Pozzetto Degrassatore
4	Pozzetto di raccordo 40 x 40 cm
5	Pozzetto ispezionabile 50 x 50 cm
6	Pozzetto stradale 70 x 70 cm con botola in ghisa carrabile

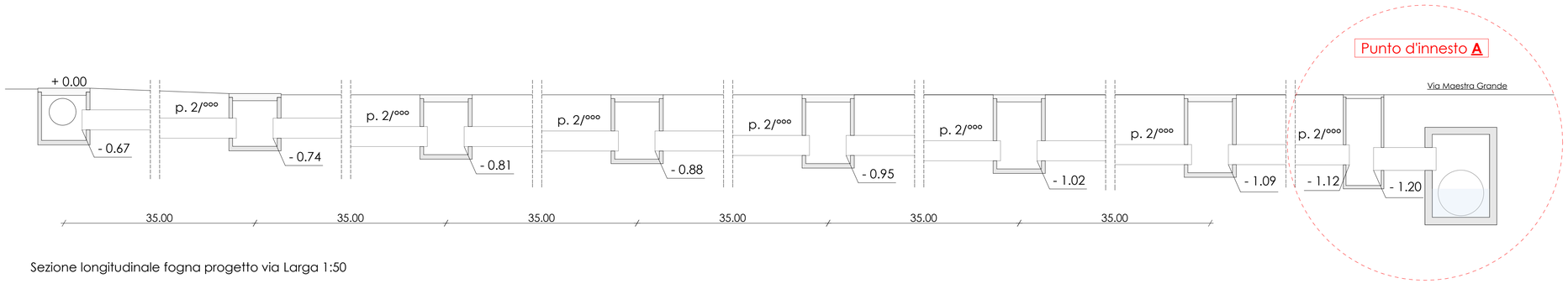

Sezione longitudinale fogna progetto via Larga 1:50

Sezione longitudinale fognatura Acque Nere di progetto su via Larga - 1:50