

Comune di Cento

COMPARTO ZONA AGRICOLA E1 DELLE PARTECIPANZE AGRARIE CENTO-PIEVESI

P.d.R. - Piano di Recupero di Iniziativa Privata

Piano di recupero di fabbricati attualmente artigianali da adibire ad uso abitativo, ubicati in località Renazzo, via Larga, di proprietà LU.VA. srl

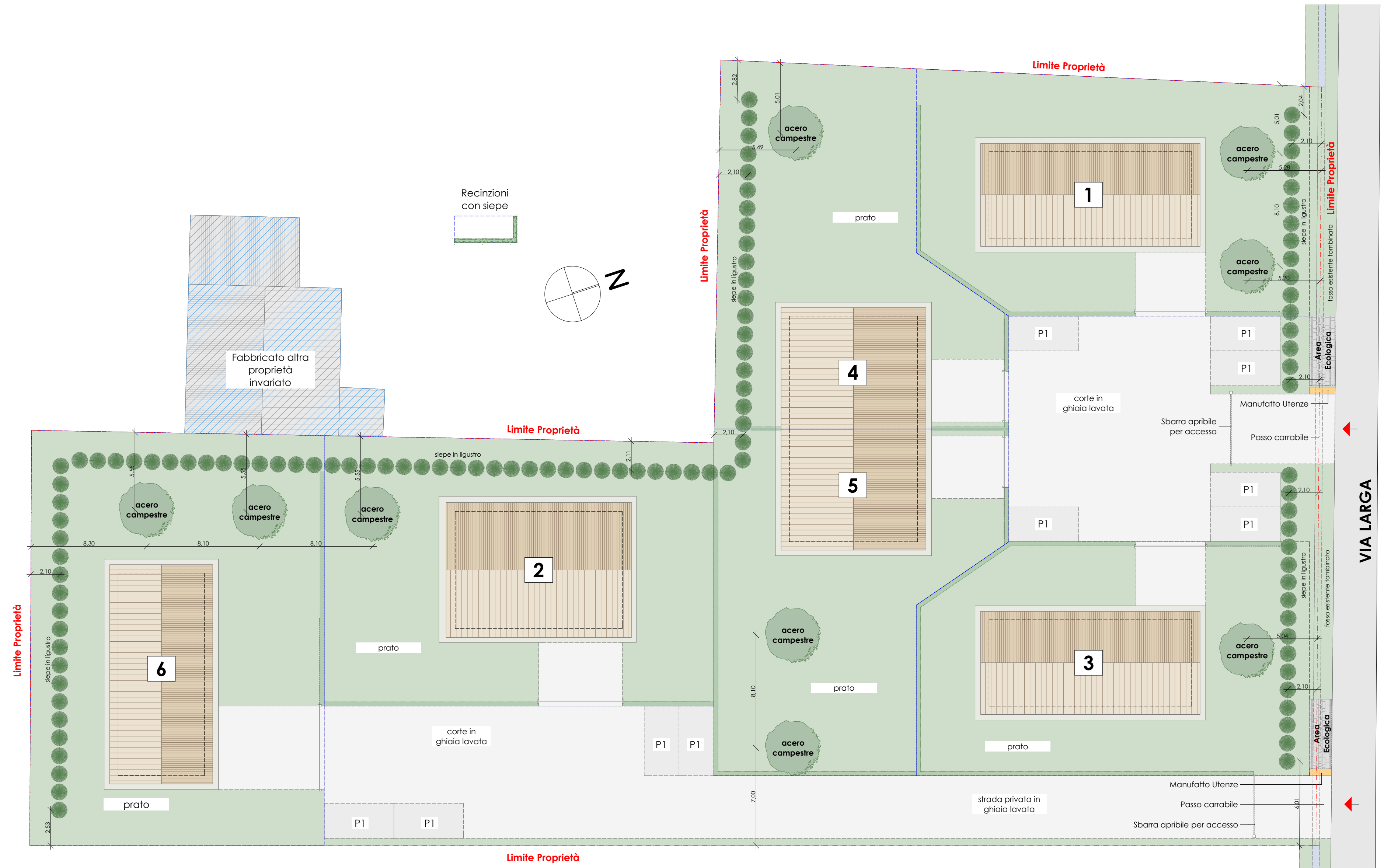
TAVOLA 03 Bis

Planimetria Aree Verdi e Pavimentazioni Esterne

La proprietà: LU.VA. S.R.L.
P.Iva 01633610389
via Rossetti n. 20
44045 RENAZZO (FE)

Il tecnico: Ing. Franco GALEOTTI
C.F. : GLT FNC 76A22 C469G

Spazio riservato all'Ufficio Tecnico Comunale:

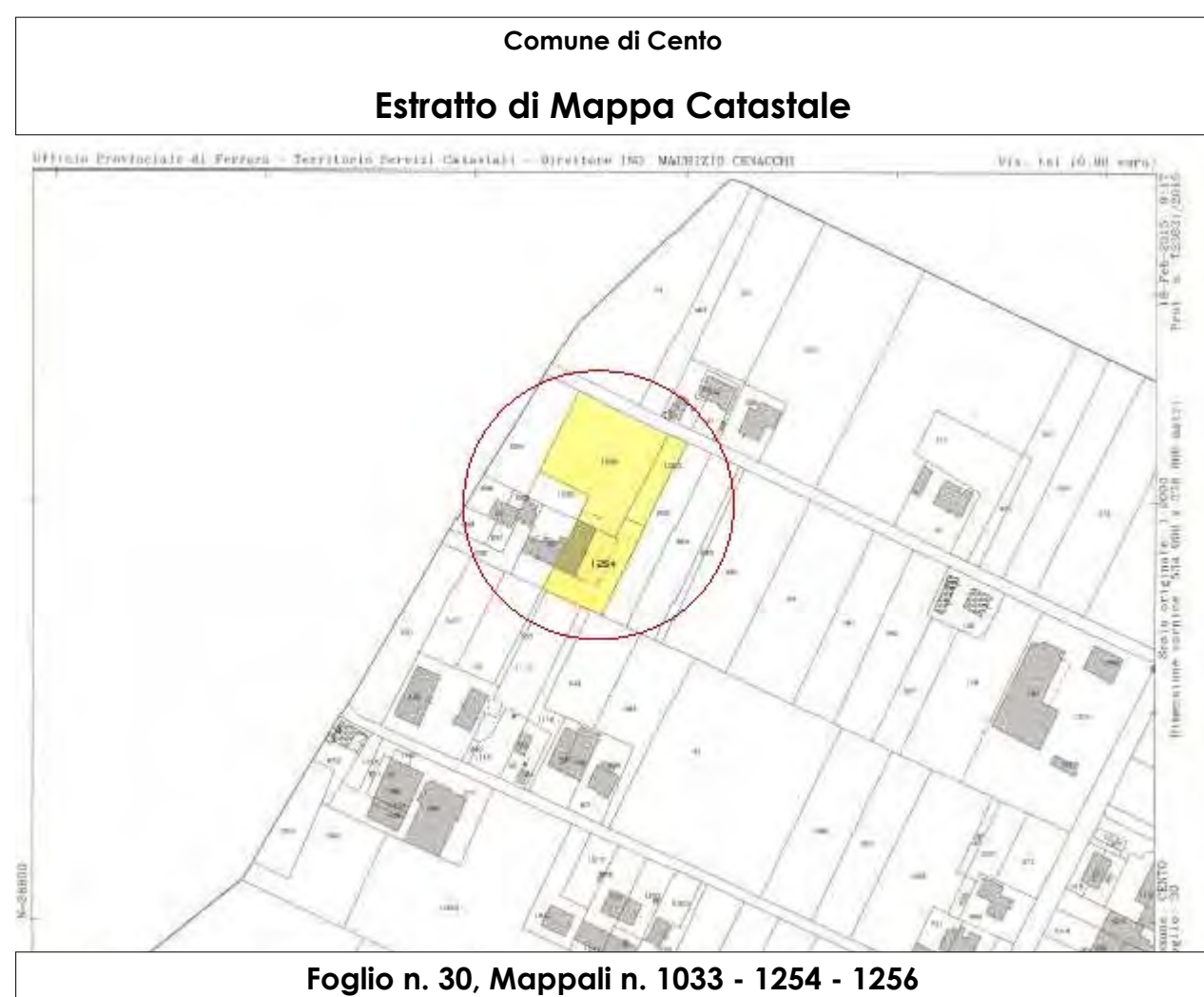


Planimetria Generale Aree Verdi

1:200

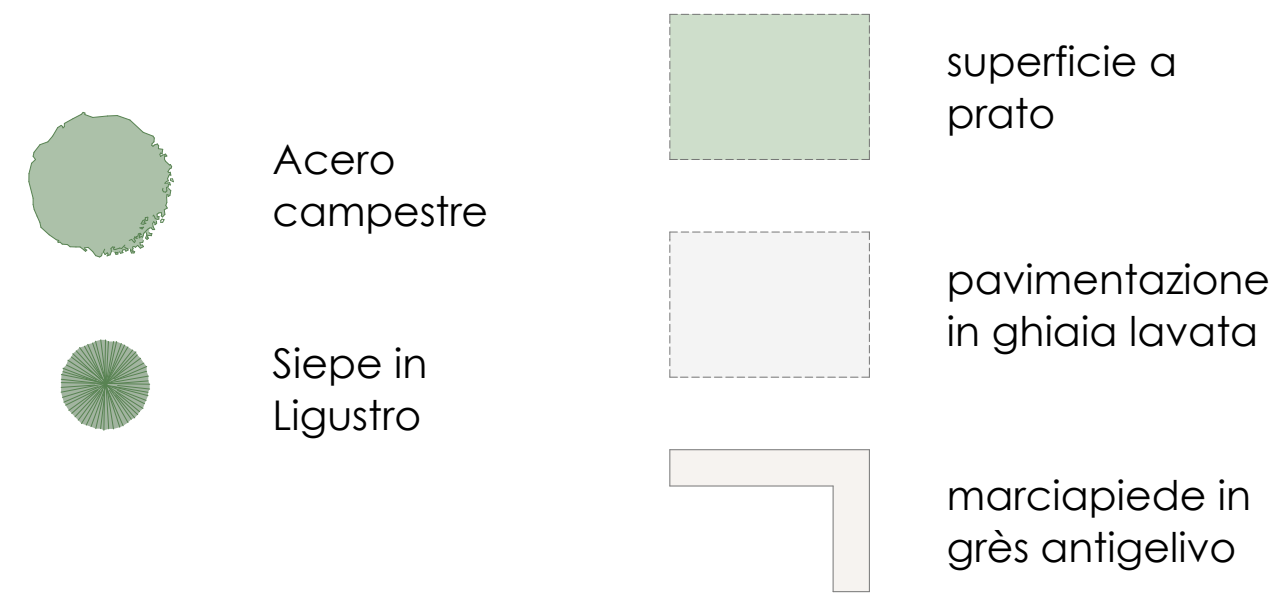


Sottozona E1, (artt. 73, 80 e 83 delle NTA) definita Sottozona delle Partecipanze



Foglio n. 30, Mappali n. 1033 - 1254 - 1256

LEGENDA PAVIMENTAZIONI ESTERNE E ALBERATURE



Superficie Scoperta Verde (mq)	Copertura Alberi (40% Sup. Verde)	Copertura Arbusti (10% Sup. Verde)
2091,00 mq	836,40 mq	209,10 mq

ABACO ALBERATURE				
ESSENZE	CLASSE GRANDEZZA	QUANTITA'	COPERTURA/ALBERO (mq)	COPERTURA TOTALE (mq)
Acer campestre	2° classe	9	113	1017
Totale Copertura Alberature			1017 mq	> 836,40 mq

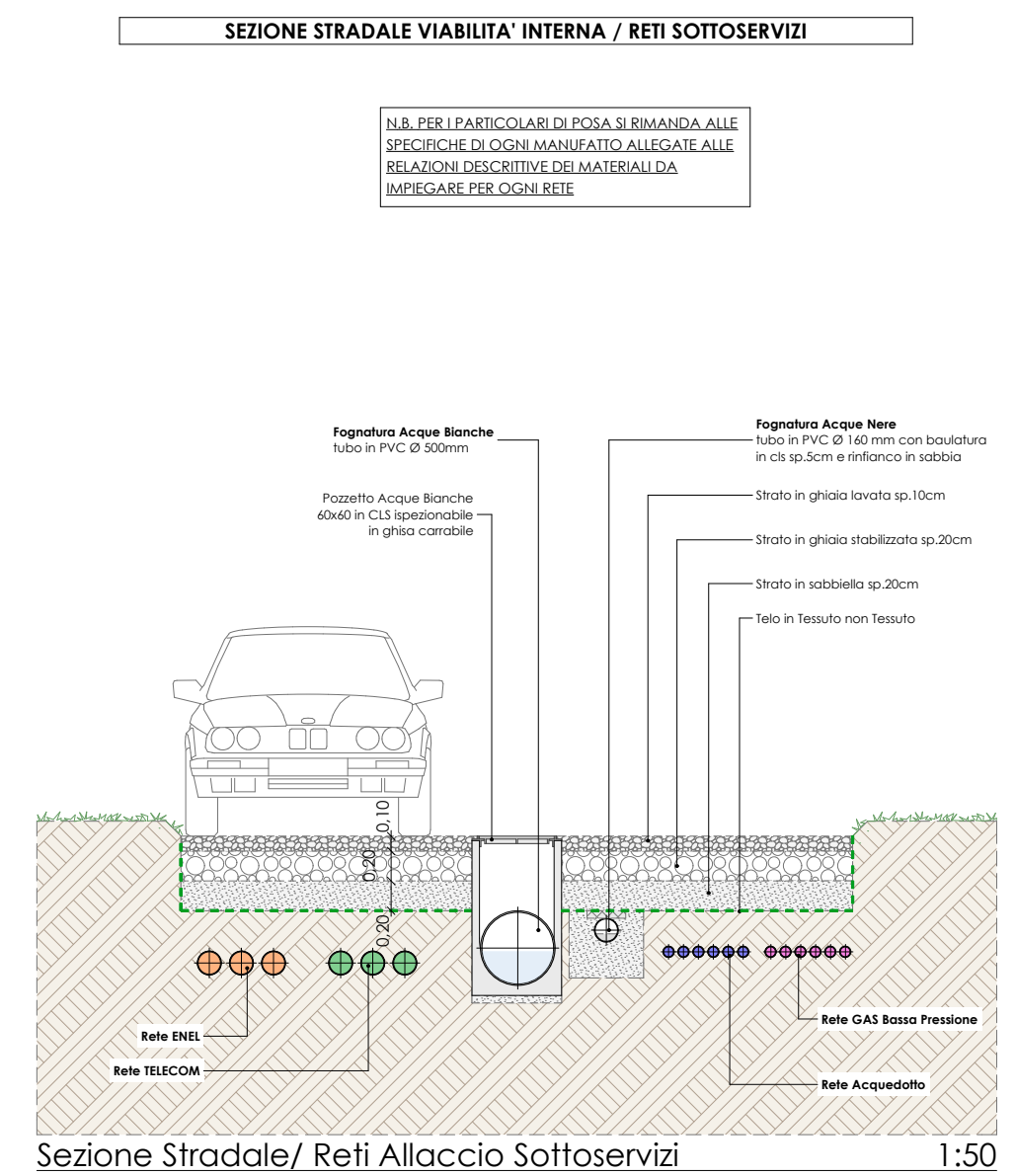
ABACO ARBUSTI				
ESSENZE	CLASSE GRANDEZZA	QUANTITA'	COP.ARBUSTO (mq)	COPERTURA TOTALE (mq)
Ligustro	arbusto	111	4,52 mq	501,72
			501,72 mq	> 209,10 mq



Acer campestre



Ligustro



Sezione Stradale/ Refi Allaccio Sottoservizi 1:50