

ELABORATI ALLEGATI ALLA RICHIESTA DI VARIAZIONE DI DESTINAZIONE URBANISTICA DA ZONA AGRICOLA (E1) A ZONA ARTIGIANALE (D1) DI PORZIONE DI TERRENO AD USO
"Impianto di messa in riserva (R13) di rifiuti non pericolosi"
sito a Casumaro (FE), via di Correggio n. 63

SPAZIO RISERVATO ALL'UFFICIO TECNICO

COMMITTENTE

DITTA CHIOSSI ROBERTO
Via di Correggio, 63
44041 Casumaro (FE)

PROGETTISTA E D.L.

Geom. BRIGIOLINI EMANUELE

COLLABORATORI

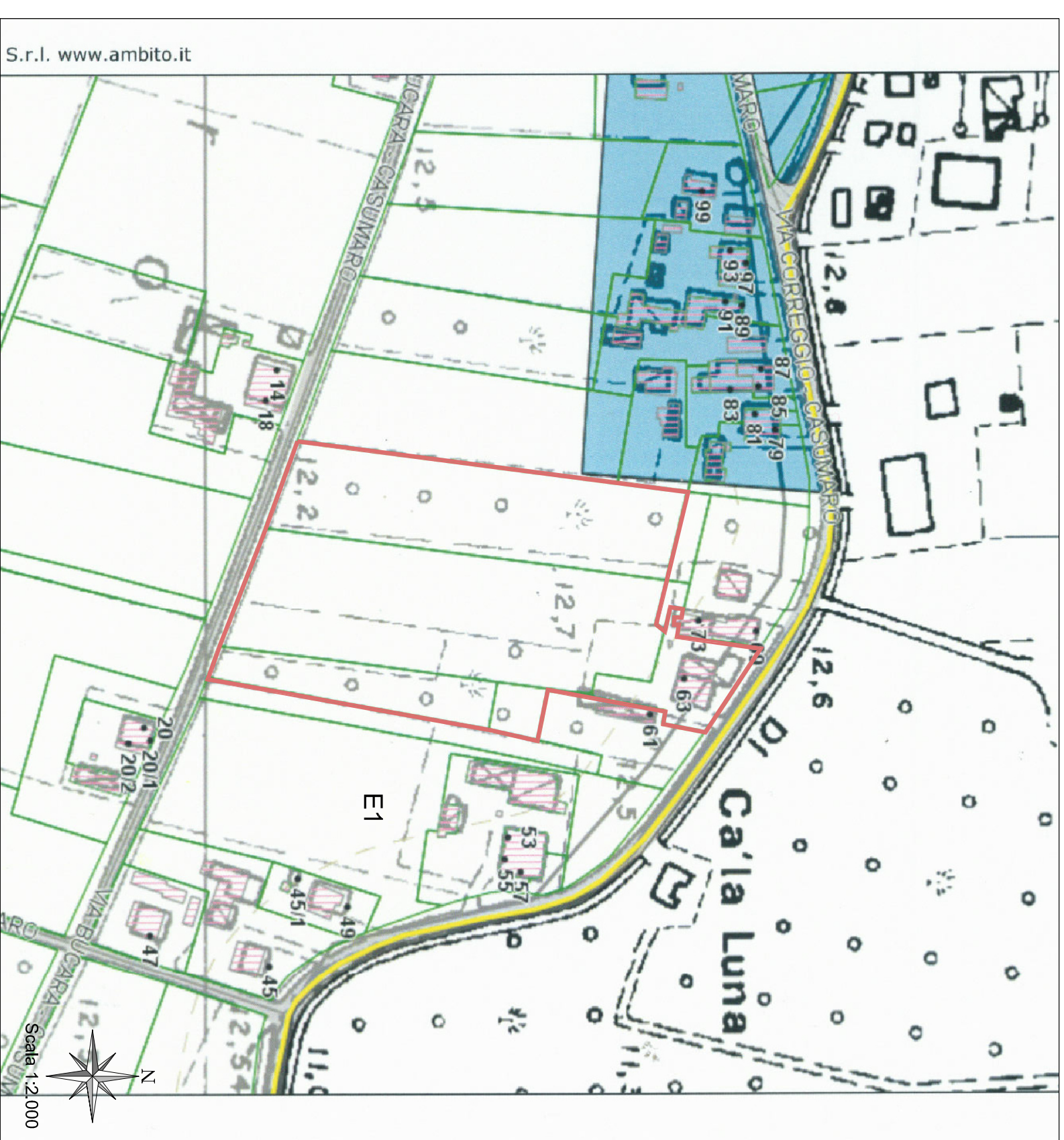
Geom. Ferioli Marco

TAVOLA: OGGETTO TAVOLA:

01 STATO ATTUALE

DATA: 16 NOVEMBRE 2015
SCALA: 1:500

A termini di legge ci riserviamo la proprietà di questo documento con diritto di riproduzione, di consegna o di rendere comunque noto a delle concorrenti, o a terzi senza nostra autorizzazione.



ESTRATTO DI P.R.G.

COMUNE DI CENTO - FRAZ. CASUMARO - VIA DI CORREGGIO N. 63
AQ. 73: ZONA AGRICOLA E - SOTTOZONA E1 (DELLE PARTECIPANZE)
Vincoli: NESSUNO

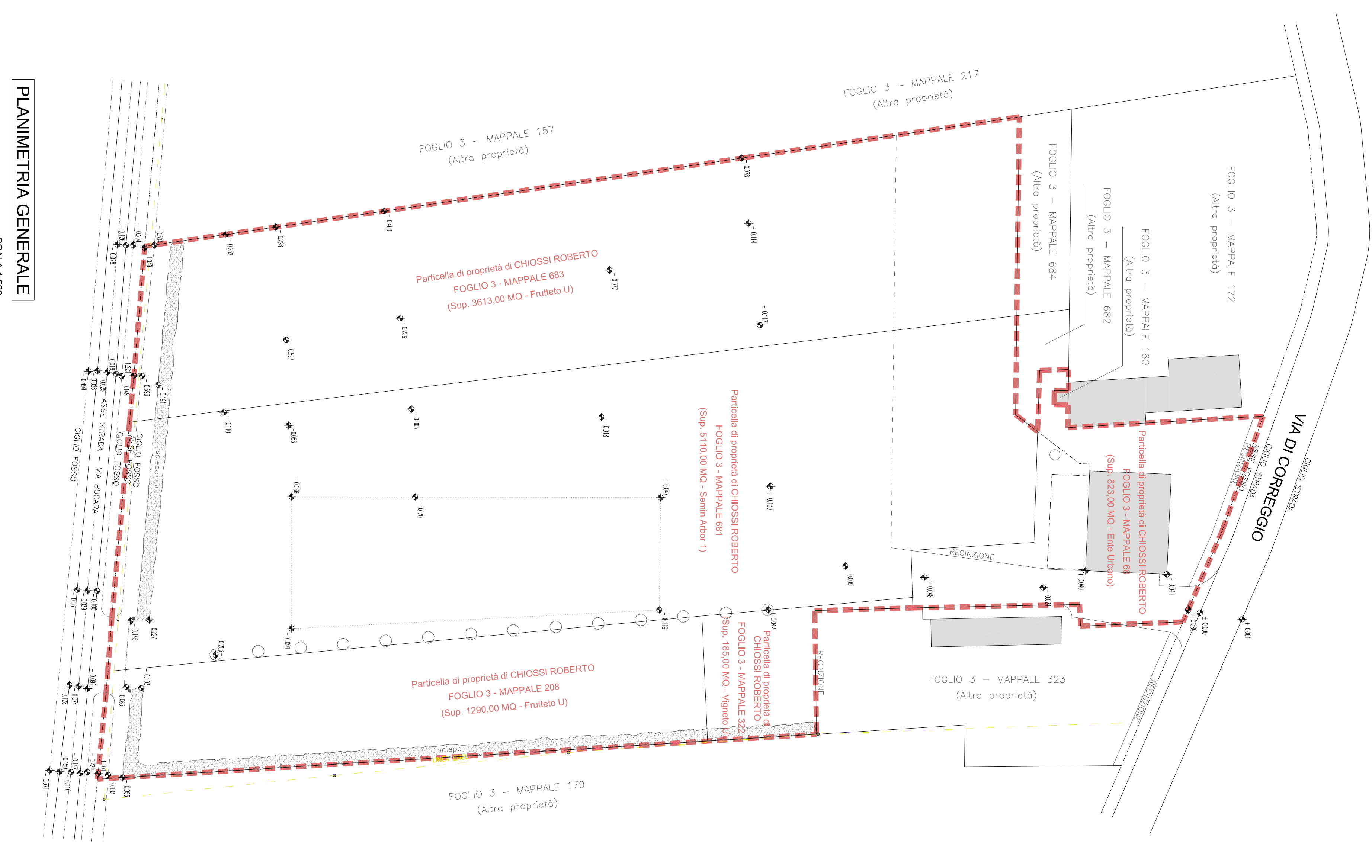
AREA DI PROPRIETA' DEL SIG. CHIOSSI ROBERTO



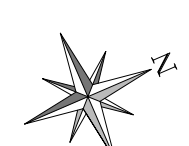
ESTRATTO DI MAPPA CATASTALE - C.T.

COMUNE DI CENTO - FOGLIO 3 - MAPPALE 68, 208, 322, 681 e 683;
Proprietà CHIOSSI ROBERTO nato e Vigorino Mainardi (FE) il 05/07/1957, C.F. CHSRRT57L051848E (Prop. per 1000/1000)

AREA DI PROPRIETA' DEL SIG. CHIOSSI ROBERTO



PLANIMETRIA GENERALE
SCALA 1:500



LEGENDA

--- AREA DI PROPRIETA' DEL SIG. CHIOSSI ROBERTO