

ELABORATI ALLEGATI ALLA RICHIESTA DI VARIANTE URBANISTICA DI PORZIONE DI TERRENO COMPRESO NEL "Centro di recupero di rifiuti di costruzioni e demolizioni" sito a Renazzo (FE), via Riga n. 18/b

PROPRIETA'
 TASSINARI GALDINO
 Via Riga, 18
 44045 Renazzo (FE)
 TASSINARI ALBERTO
 Via Riga, 12
 44045 Renazzo (FE)
 PARTECIPANZA AGRARIA DI CENTO
 Corso Quercino, 49/1
 44042 Cento (FE)
SOCIETA' LOCATRICE/CONDUTTRICE DELL'AREA
 TASSINARI CALCESTRUZZI S.R.L.
 Via Riga, 18
 44045 Renazzo (FE)

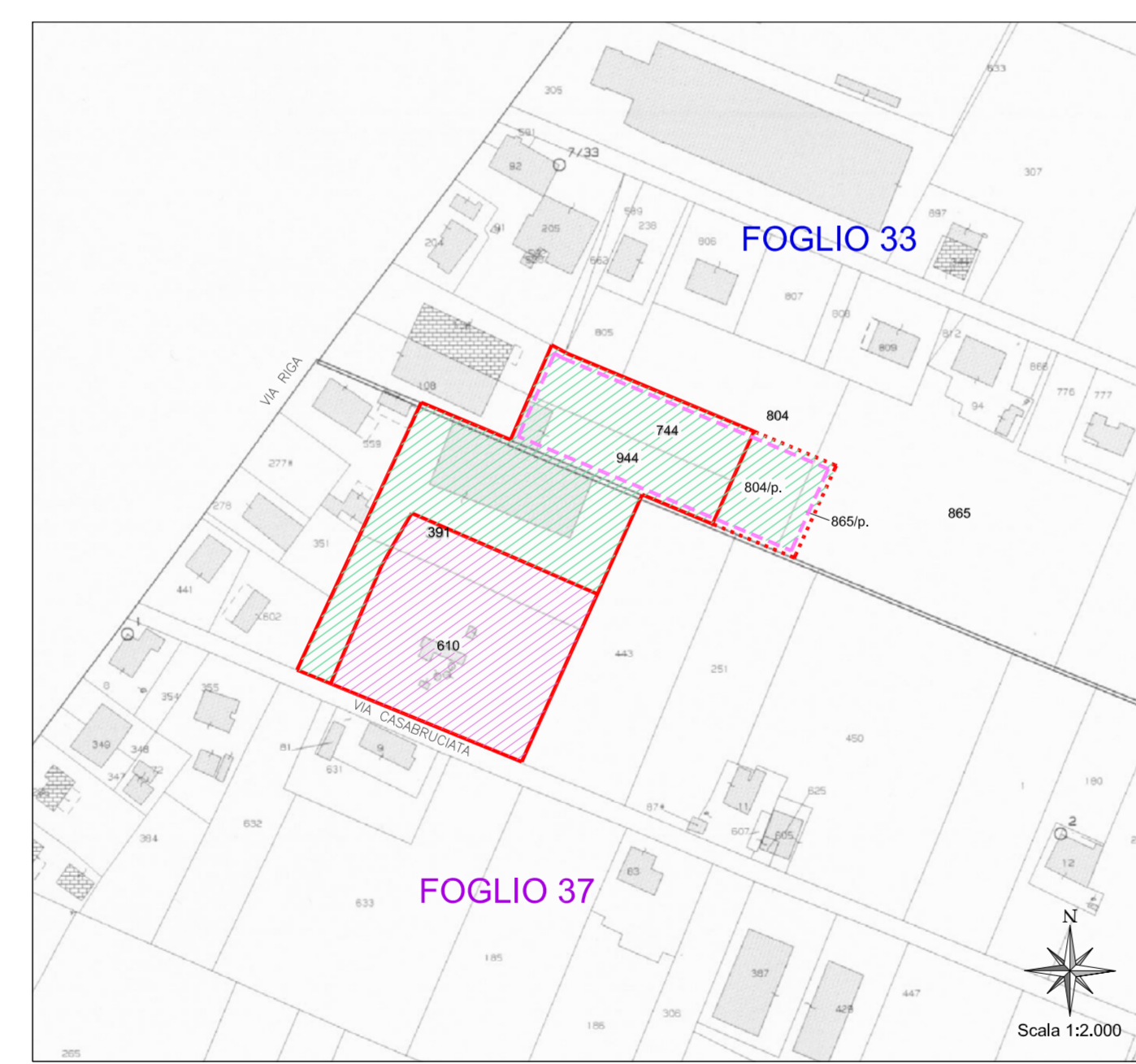
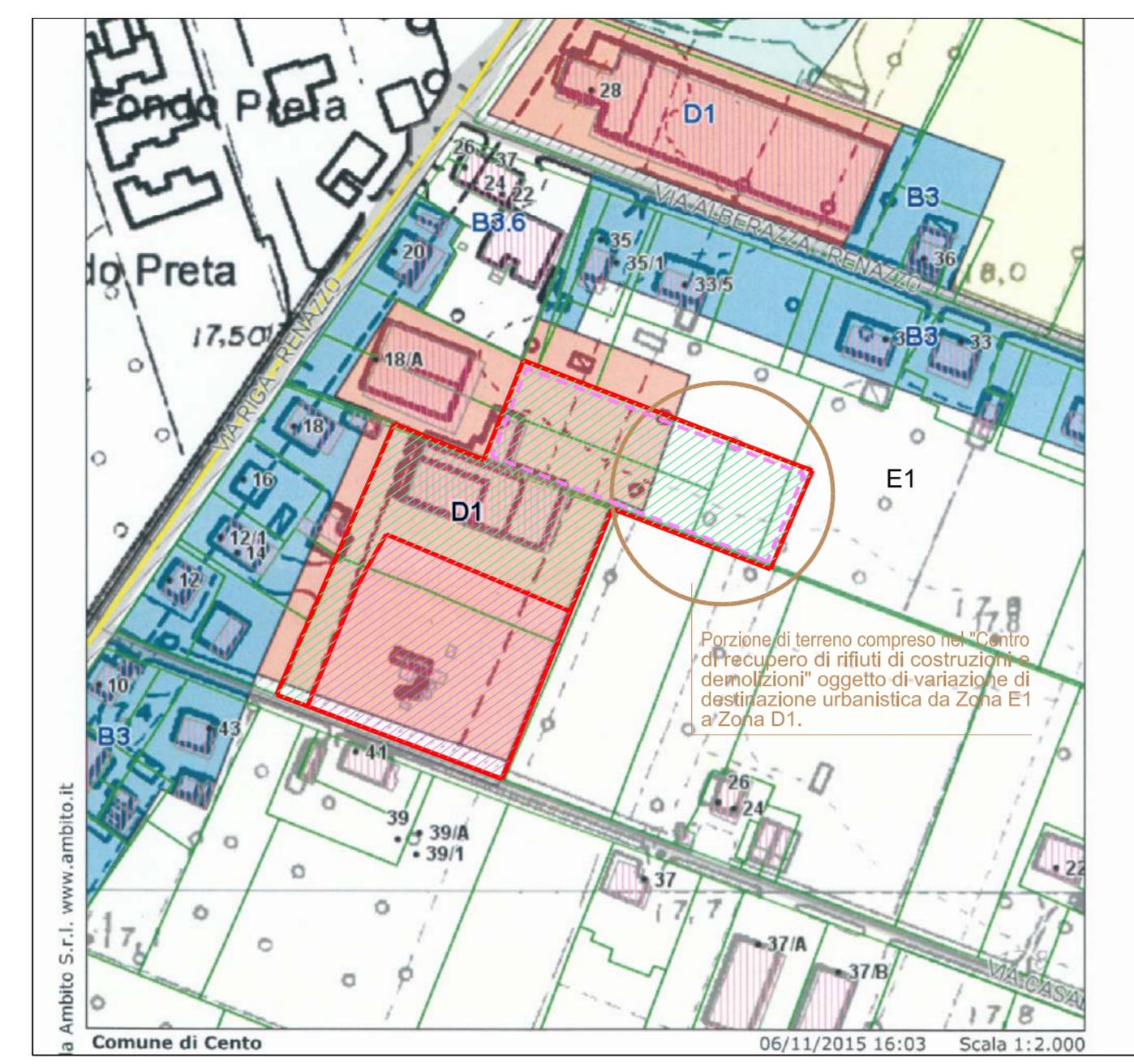
PROGETTISTA E D.L.
 Geom. BRIGIOLINI EMANUELE

COLLABORATORI
 Geom. Ferioli Marco

SPAZIO RISERVATO ALL'UFFICIO TECNICO

TAVOLA: **02** OGGETTO TAVOLA: **PROGETTO** DATA: 02 NOVEMBRE 2015
 SCALA: 1:500

A termini di legge ci riserviamo la proprietà di questo documento con divieto di riprodurlo, di consegnarlo o di renderlo comunque noto a ditte concorrenti o a terzi senza nostra autorizzazione



ESTRATTO DI MAPPA CATASTALE - C.T.

-COMUNE DI CENTO - FOGLIO 33 - MAPPALE 744:
 Proprietà TASSINARI ALBERTO nato a Cento (FE) il 26/09/1936, C.F. TSSUR136P26C469X (Prapr. per 1000/1000)

-COMUNE DI CENTO - FOGLIO 33 - MAPPALE 944:
 Proprietà TASSINARI GALDINO nato a Cento (FE) il 02/01/1948, C.F. TSSSDN48A02C469B (Prapr. per 1000/1000)

-COMUNE DI CENTO - FOGLIO 33 - MAPPALE 804 e MAPPALE 805:
 Proprietà PARTECIPANZA AGRARIA DI CENTO con sede a Cento (FE) il 02/01/1948, C.F. 81000630384 (Prapr. per 1000/1000)

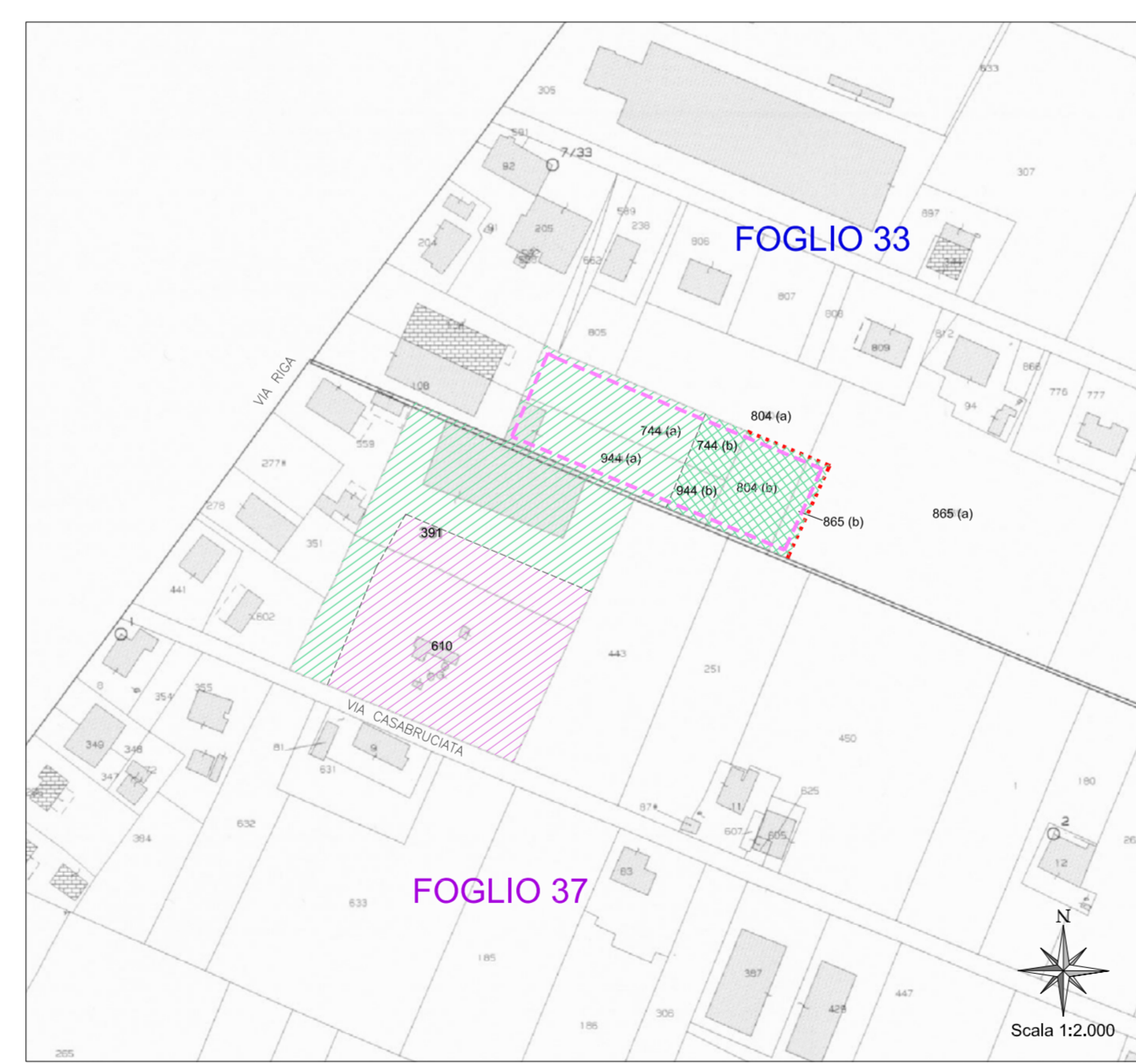
-COMUNE DI CENTO - FOGLIO 37 - MAPPALE 391:
 Proprietà TASSINARI GALDINO nato a Cento (FE) il 02/01/1948, C.F. TSSSDN48A02C469B (Prapr. per 1000/1000)

-COMUNE DI CENTO - FOGLIO 37 - MAPPALE 610:
 Proprietà TASSINARI ALBERTO nato a Cento (FE) il 26/09/1936, C.F. TSSUR136P26C469X (Prapr. per 1000/1000)

LEGENDA

- A** PROPRIETA' TASSINARI GALDINO
 (Oggetto di sanatoria edilizia P.D.C. prot. 15770 del 13/04/2015)
- B** PROPRIETA' TASSINARI GALDINO
 (Oggetto di sanatoria edilizia P.D.C. prot. 15770 del 13/04/2015)
- C** PROPRIETA' TASSINARI GALDINO
 (Oggetto di sanatoria edilizia P.D.C. prot. 15770 del 13/04/2015)
- D** PROPRIETA' TASSINARI GALDINO
 (Oggetto di demolizione senza ricostruzione come da P.D.C. in sanatoria prot. 15770 del 13/04/2015)

- CENTRO DI RECUPERO DI RIFIUTI DI COSTRUZIONI E DEMOLIZIONI
- CENTRO DI RECUPERO DI RIFIUTI DI COSTRUZIONI E DEMOLIZIONI
 Porzione di terreno oggetto di variazione urbanistica da Zona E1 a Zona D1
- AREA DI COMPETENZA DELLA SOC. TASSINARI CALCESTRUZZI S.R.L.
- AREA DI COMPETENZA DELLA SOC. MIXCEM - TASSINARI EUROBETON S.R.L.
- LIMITE DI ZONA (P.R.G. VIGENTE - PROGETTO)
- INGRESSO E PERCORSO INTERNO



"CENTRO DI RECUPERO DI RIFIUTI DI COSTRUZIONI E DEMOLIZIONI"
 inserito all'interno dell'area di competenza della Soc. Tassinari Calcestruzzi s.r.l.

PROPOSTA DI FRAZIONAMENTO

AREA DI COMPETENZA DELLA SOC. TASSINARI CALCESTRUZZI S.R.L.
 AREA DI COMPETENZA DELLA SOC. TASSINARI CALCESTRUZZI S.R.L.
 porzione di terreno compreso nel "Centro di recupero di rifiuti di costruzioni e demolizioni" soggetto a variazione di destinazione urbanistica da Zona E1 a Zona D1.

AREA DI COMPETENZA DELLA SOC. MIXCEM - TASSINARI EUROBETON S.R.L.



PLANIMETRIA GENERALE
 SCALA 1:500