

TAVOLA 05.f.1	COMUNE DI CENTO - PROVINCIA DI FERRARA PIANO PARTICOLAREGGIATO DI INIZIATIVA PRIVATA	
	COMMITTENTE ANFFAS ONLUS CENTO (FE)	VIA DEI TIGLI N° 2/B C.F. e P.I. 90007460380
OGGETTO	VARIANTE AL PIANO PARTICOLAREGGIATO DI INIZIATIVA PRIVATA COMPARTO C13	
DESCRIZIONE	SCHEMA FOGNATURE PIANO PARTICOLAREGGIATO APPROVATO	CONSORZIO DI BONIFICA
scala 1:500-1:250 1:100-1:20		
data 10/09/2013		

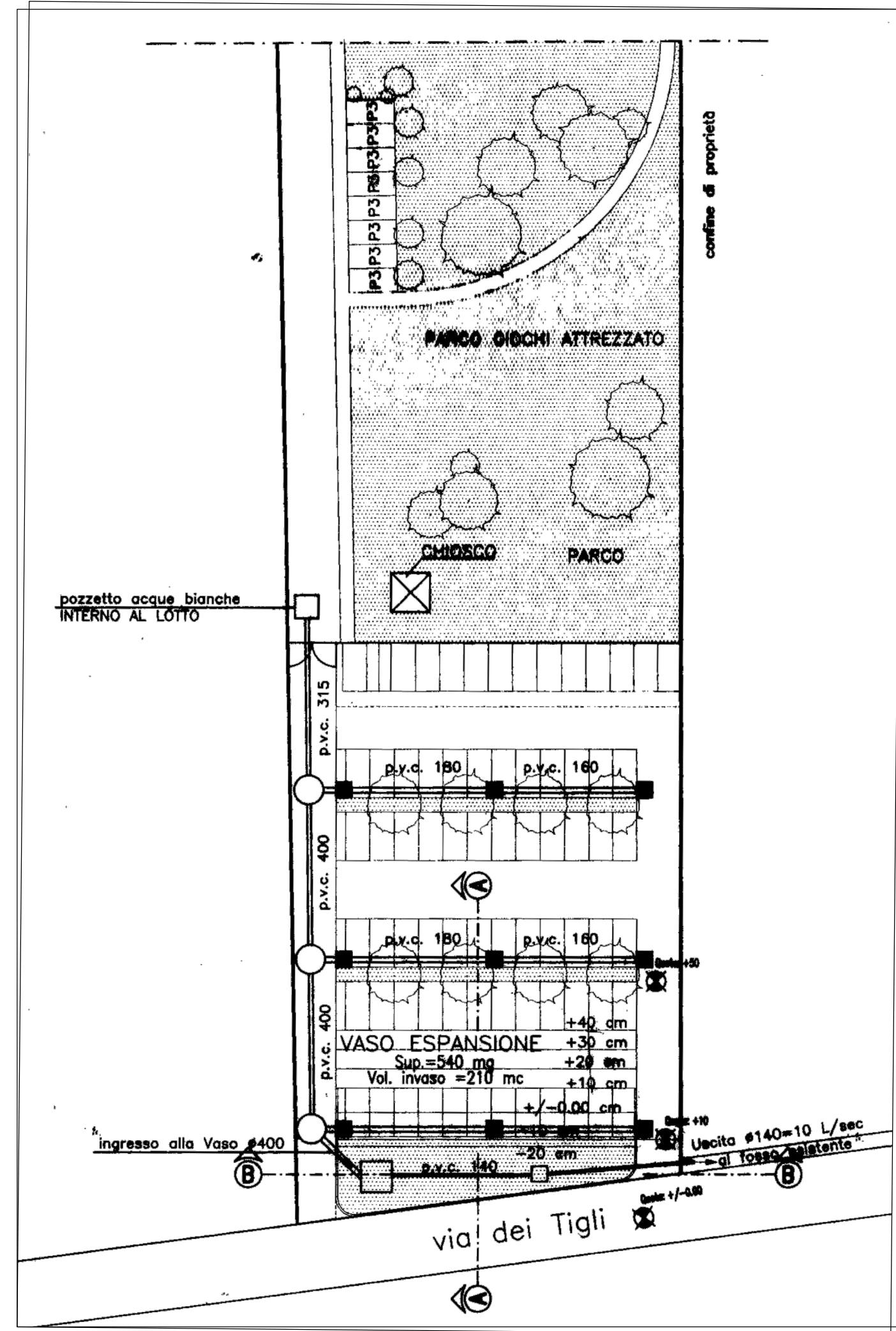
STUDIO TECNICO Geometra FAUSTO PARESCHI
WWW.STUDIOPARESCHI.IT - VIA PROVENZALI, 12 INT. 12 - 44042 CENTO (FE) - Tel./fax 051 90.45.53 - cell 348 873282 - e-mail studiopareschi@studiopareschi.it
A TERMINI DI LEGGE LA PROPRIETA' DI QUESTO ELABORATO GRAFICO E' RISERVATA. RIPRODUZIONE ED UTILIZZO ANCHE PARZIALE VIETATO SENZA AUTORIZZAZIONE.

PROGETTO E DIREZIONE LAVORI
Geom. Fausto Pareschi
via Provenzali, 12 - 44042 CENTO (FE)

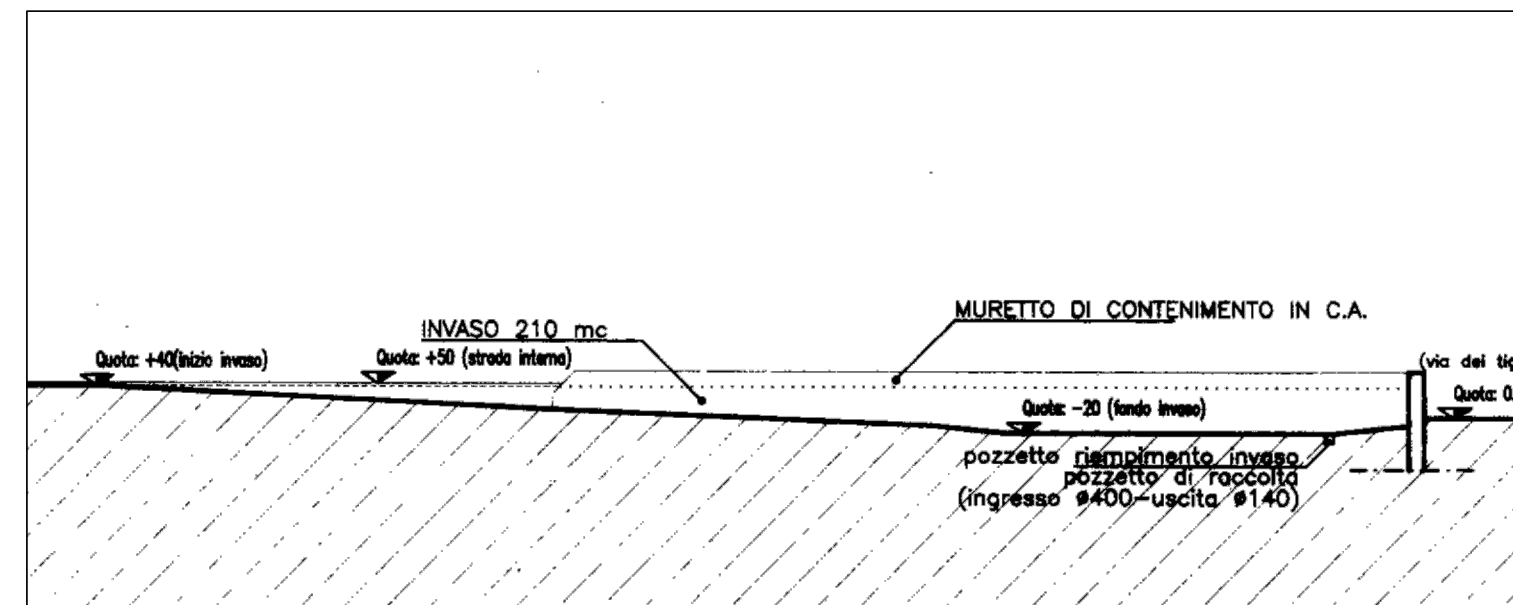
COMMITTENTE
ANFFAS ONLUS CENTO
via Dei Tigli n. 2/b - 44042 Cento (FE)

IL PRESIDENTE
Giordana Govoni

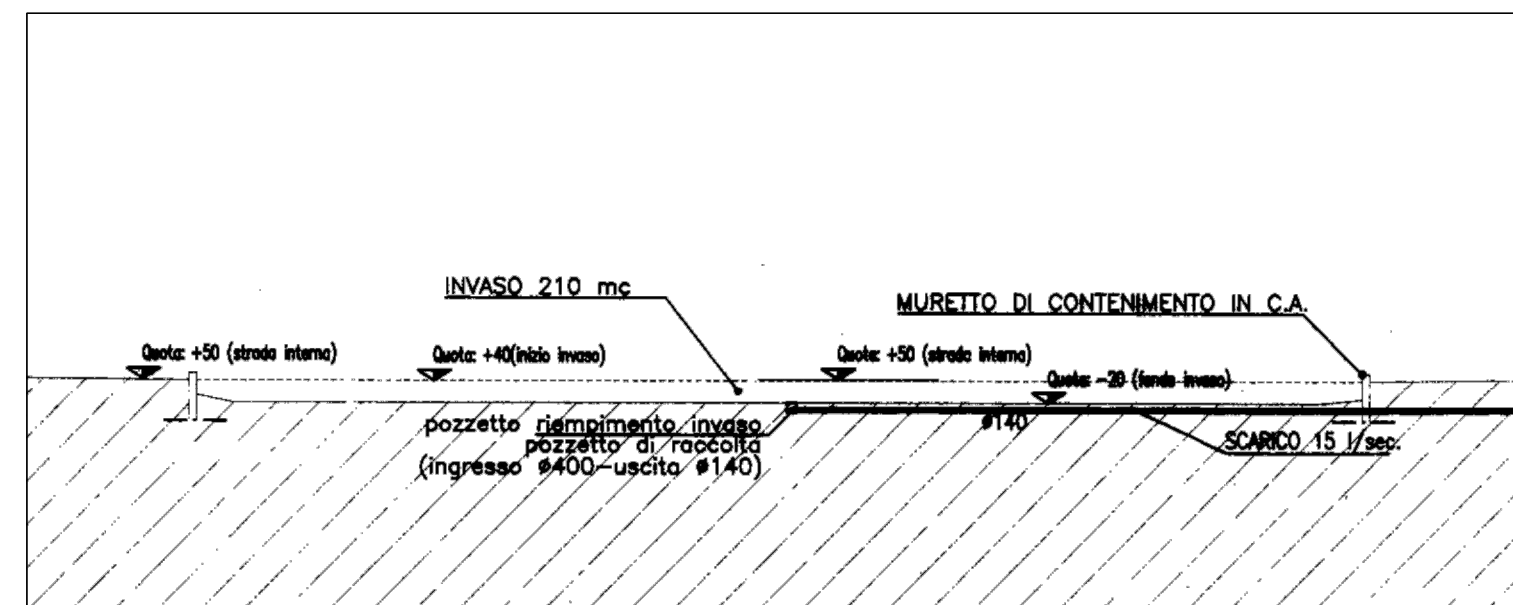
Dott. Ing. Cristina Pareschi
via XII Morelli, 40 - 44045 XII Morelli (FE)



SCHEMA RETE FOGNATURA ACQUE BIANCHE
SCALA 1:500



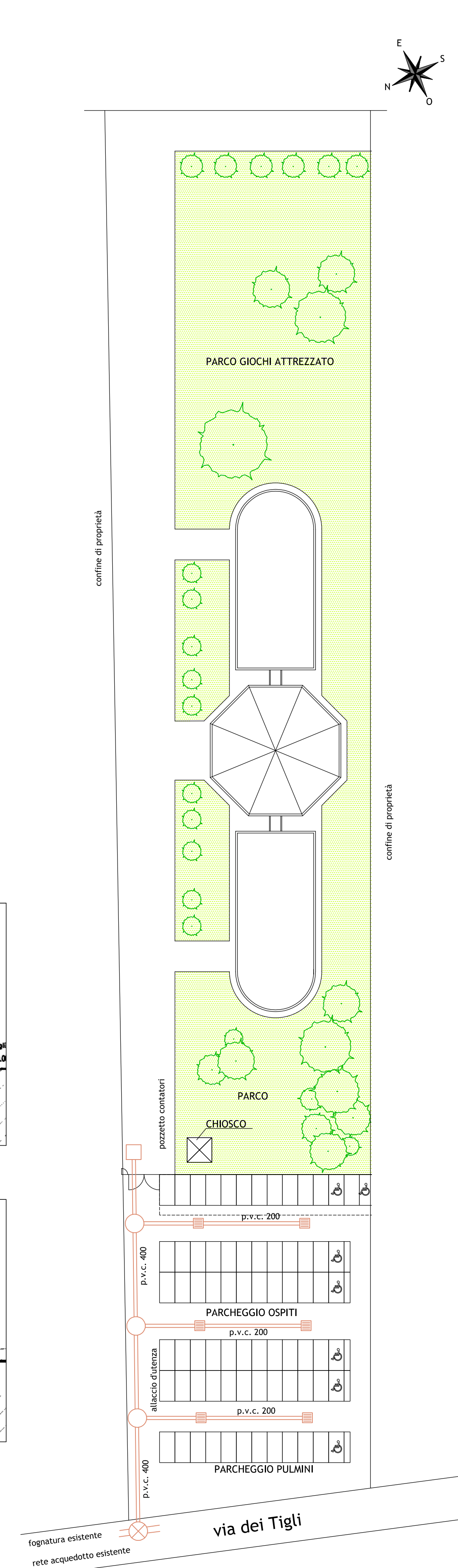
SEZIONE ALTIMETRICA A-A - STATO ABILITATO
SCALA 1:100



SEZIONE ALTIMETRICA B-B - STATO ABILITATO
SCALA 1:200



ESTRATTO DI MAPPA CATASTALE
COMUNE DI CENTO
FOGLIO 54 MAPPALE 1112
SCALA 1:2000



STATO ABILITATO
PLANIMETRIA GENERALE
SCALA 1:500

LEGENDA FOGNATURE	
	TUBAZIONE IN P.V.C.
	POZZETTO DI RACCORDO
	POZZETTO DI RACCORDO ALLA FOGNATURA ESISTENTE
	POZZETTO CON CADITOIA
	POZZETTO DI RACCORDO SINGOLE UTENZE