| TAVOLA 02 | COMUNE DI CENTO - PROVINCIA DI FERRARA<br>PIANO PARTICOLAREGGIATO DI INIZIATIVA PRIVATA | |
|---|---|---|
| scala 1:500 | COMMITTENTE | ANFFAS ONLUS CENTO (FE) — VIA DEI TIGLI N°2/B, C.F. e P.I. 90007460380 |
| | OGGETTO | VARIANTE AL PIANO PARTICOLAREGGIATO DI INIZIATIVA PRIVATA<br>COMPARTO C13 |
| data 10/10/2012 | DESCRIZIONE | PLANIMETRIE, PROFILI LONGITUDINALI<br>PROGETTO |


STUDIO TECNICO Geometra FAUSTO PARESCHI
WWW.STUDIOPARESCHI.IT - VIA PROVENZALI, 12 int.12 - 44042 CENTO (FE) - Tel./fax 051 90.45.53 - cell 348 8732832 - e.mail studiopareschi@studiopareschi.it


A TERMINI DI LEGGE LA PROPRIETA' DI QUESTO ELABORATO GRAFICO E' RISERVATA, RIPRODUZIONE ED UTILIZZO ANCHE PARZIALE VIETATO SENZA AUTORIZZAZIONE



PROGETTO E DIREZIONE LAVORI

Geom. Fausto Pareschi
via Provenzali, 12 - 44042 CENTO (FE)

Dott. Ing. Cristina Pareschi
via XII Morelli, 40 - 44045 XII Morelli (FE)

COMMITTENTE

ANFFAS ONLUS CENTO
via Dei Tigli n. 2/b - 44042 Cento (FE)

IL PRESIDENTE
Giordana Govoni

IDENTIFICAZIONE PARCHEGGI PRIVATI P3 - Scala 1:500

| PARCHEGGI PRIVATI P3 | |
|---|---|
| P3 pulmini | 39,91 mq |
| P3 | 30,08 mq |
| Spazio Manovra | 69,99 mq |
| P3 | 46,00 mq |
| Spazio Manovra | 46,00 mq |
| P3 | 112,48 mq |
| Spazio Manovra | 112,48 mq |
| **TOTALE** | 456,94 mq |

| AREE DA CEDERE | |
|---|---|
| S2: Opere di urbanizzazione secondaria (verde pubblico e parcheggi) | 0,75 /SU |
| P1: Parcheggi pubblici o ad uso pubblico | 0,10 /SU |
| S2: Opere di urbanizzazione secondaria (verde pubblico e parcheggi) | 1693,42 mq |
| P1: Parcheggi pubblici o ad uso pubblico | 225,79 mq |
| Strada | 296,00 mq |
| **TOTALE** | 2.215,21 mq |

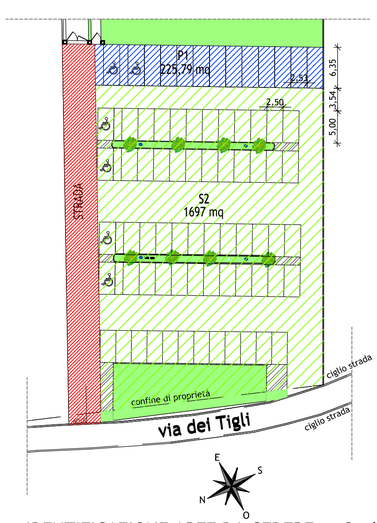


IDENTIFICAZIONE AREE DA CEDERE - Scala 1:500

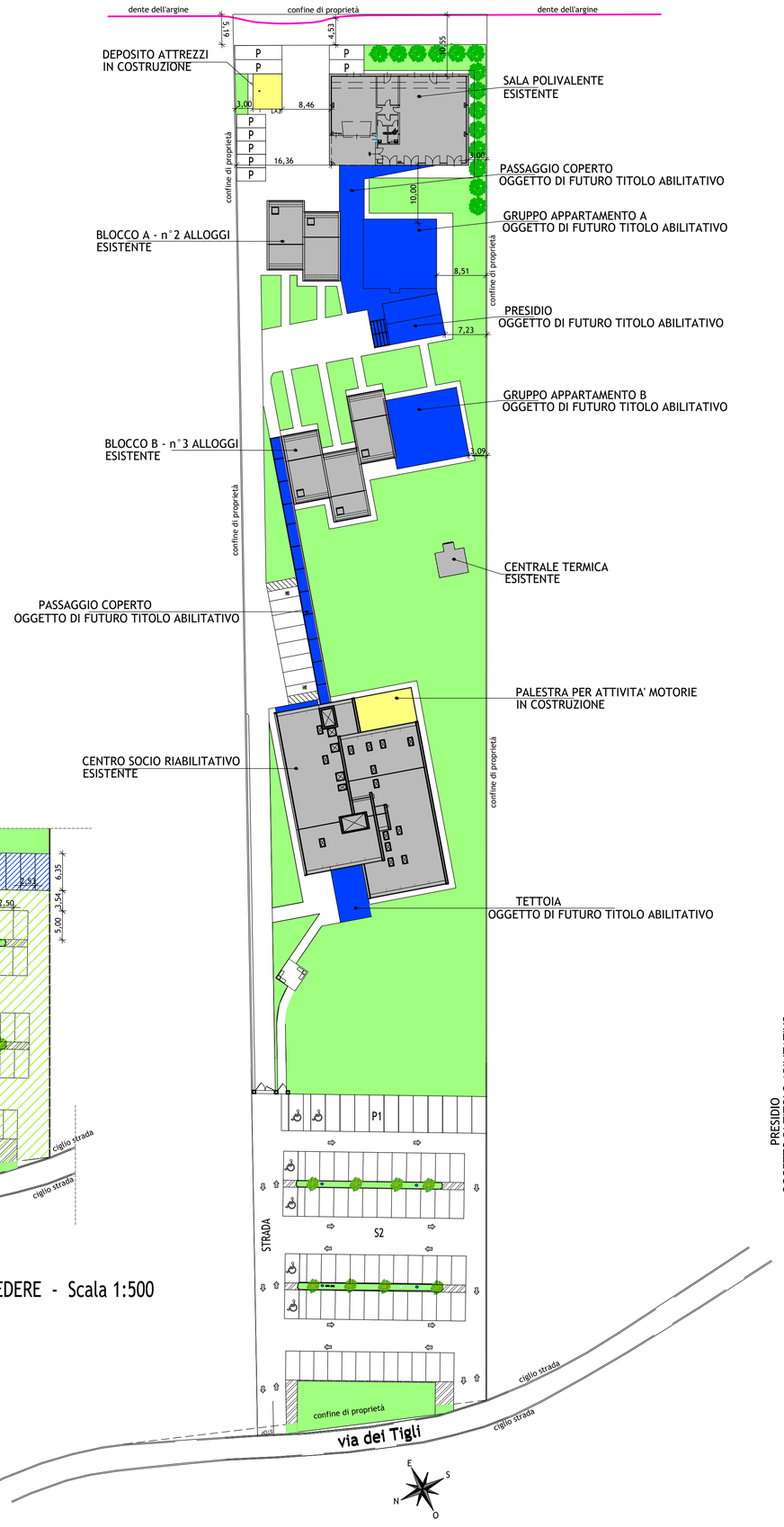


LEGENDA

- ESISTENTE
- IN COSTRUZIONE
- FUTURO TITOLO ABILITATIVO

PIANO UNITARIO DI INTERVENTO
PLANIMETRIA GENERALE
SCALA 1:500

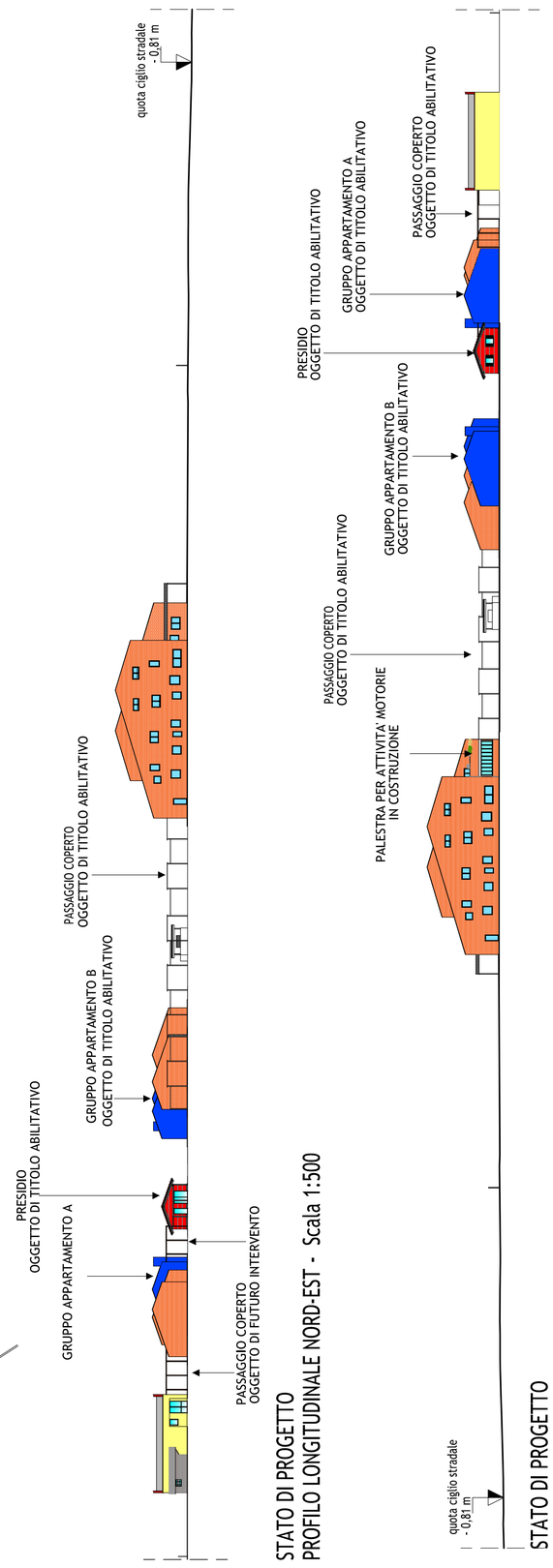


STATO DI PROGETTO
PROFILO LONGITUDINALE NORD-EST - Scala 1:500

STATO DI PROGETTO
PROFILO LONGITUDINALE SUD-OVEST - Scala 1:500