

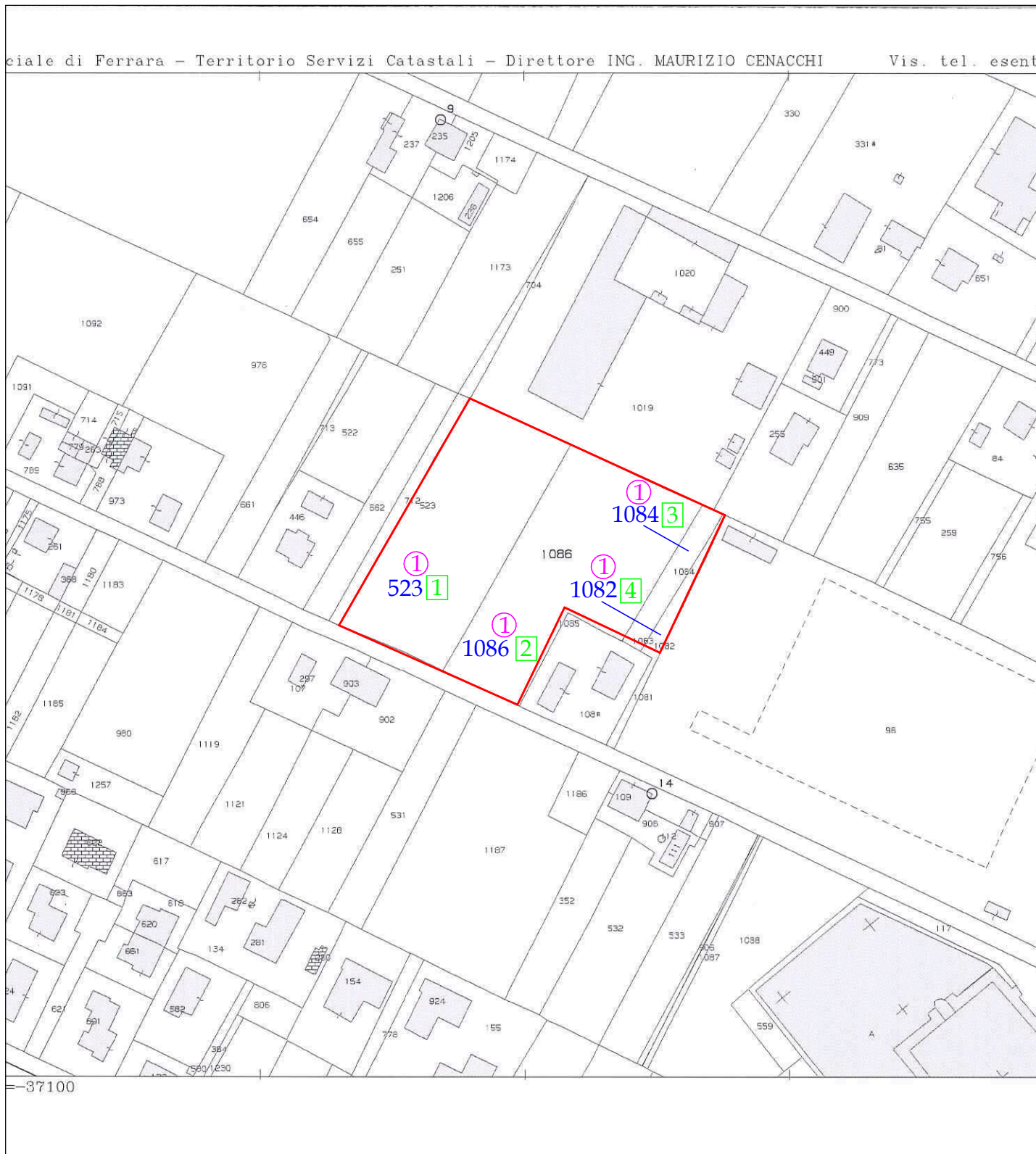


COMUNE DI CENTO
PROVINCIA DI FERRARA

PIANO DELLA RICOSTRUZIONE
(L.R. n. 16 del 21.12.2012)
SECONDO STRALCIO
IN VARIANTE AL VIGENTE PRG

APPROVAZIONE: Determinazione n. 199 del 13.02.2015

Il Sindaco e Assessore all'Urbanistica PIERO LODI	
OIKOS RICERCHE SRL Roberto Farina (progettista)	COMUNE DI CENTO Carlo Mario Piacquadio (progettista)
Alessandra Carini, Antonio Conticello 	Daniele Gelli (Ufficio MUDE) Elena Mariotti Leonardo Busi, Vincenzo Miracapillo (CED)
F	PIANO PARTICELLARE D'ESPROPRIO



Legenda:

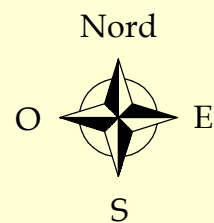
- Individuazione dell'Area da Espropriare
- 1 N° Progressivo Particelle da Espropriare
- 1 N° Progressivo Elenco Ditte
- 222 Mappali da Espropriare

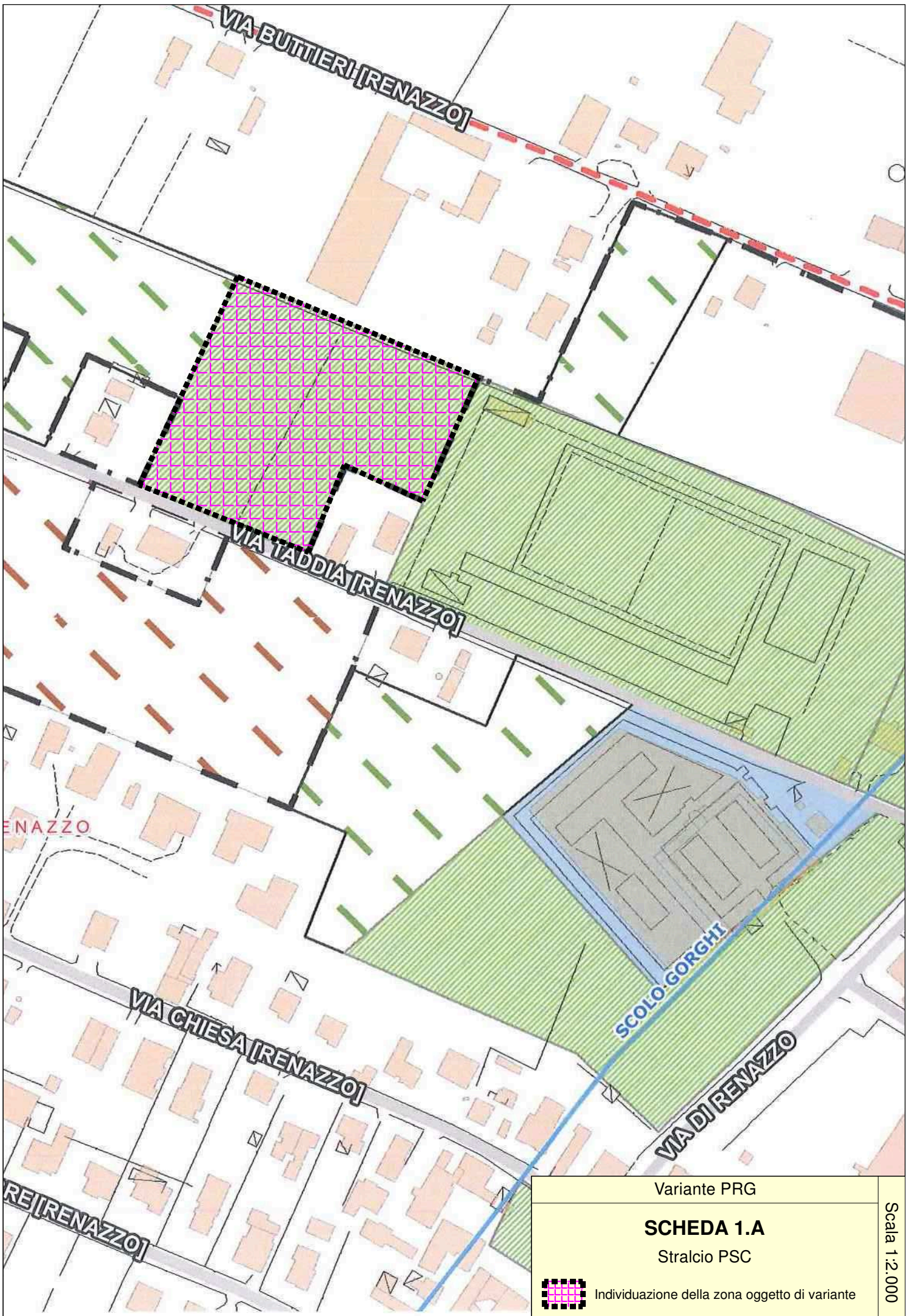
Foglio 30

Tav. 1.A - 1

Comune
Cento (FE)

Scala 1:2.000





Variante PRG

SCHEDA 1.A

Stralcio PSC



Individuazione della zona oggetto di variante

Scala 1:2.000

PIANO PARTICELLARE D'ESPROPRIO

Elaborato	Elenco Progressivo Particelle
Intervento	Località RENAZZO - Ampliamento zona F5 con modifica zona G1, Via Taddia.
Scheda	1.A
Tavola	1.A.2
Comune	Cento (FE)

N° Prog. Part.	N° Elenco Ditte	Fog.	Mapp.	Superficie Tot. (mq)	Superficie Esprop. (mq)	Qualità	Classe	Reddito Dominicale	Reddito Agrario
1	1	30	523	4.050	4050	SEMINATIVO	1	€ 49,94	€ 21,96
2	1	30	1086	4.295	4295	SEMINATIVO	1	€ 52,96	€ 23,29
3	1	30	1084	461	461	SEMINATIVO	1	€ 5,68	€ 2,50
4	1	30	1082	159	159	SEMINATIVO	1	€ 1,96	€ 0,86

PIANO PARTICELLARE D'ESPROPRIO

Elaborato	Elenco ditte
Intervento	Località RENAZZO - Ampliamento zona F5 con modifica zona G1, Via Taddia.
Scheda	1.A
Tavola	1.A.3
Comune	Cento (FE)

N° Ditte	Intestati	C.F.	Titolo	Quota
1	Partecipanza agraria di Pieve di Cento		Proprietà	1/1

ALLEGATO

DOCUMENTAZIONE CATASTALE



N=26100

E=-37100

1 Particella: 1086

Visura per immobile

Situazione degli atti informatizzati al 13/01/2015

Dati della richiesta	Comune di CENTO (Codice: C469)
	Provincia di FERRARA
Catasto Terreni	Foglio: 30 Particella: 523

Immobile

N.	DATI IDENTIFICATIVI			DATI CLASSAMENTO						DATI DERIVANTI DA	
	Foglio	Particella	Sub	Porz	Qualità Classe	Superficie(m ²)		Deduz	Reddito		
						ha are ca			Dominicale	Agrario	
1	30	523		-	SEMINATIVO 1	40	50	A5; B14	Euro 49,94	Euro 21,96	Tabella di variazione del 06/03/2000 n. 579.1/2000 in atti dal 11/03/2002 (protocollo n. 00010397)
Notifica				Partita							
Annotazioni				v.q.							

INTESTATO

N.	DATI ANAGRAFICI	CODICE FISCALE	DIRITTI E ONERI REALI
1	PARTECIPANZA AGRARIA DI PIEVE DI CENTO		(1) Proprieta` per 1000/1000

Unità immobiliari n. 1

Visura telematica esente per fini istituzionali

Visura per immobile

Situazione degli atti informatizzati al 13/01/2015

Dati della richiesta	Comune di CENTO (Codice: C469)
	Provincia di FERRARA
Catasto Terreni	Foglio: 30 Particella: 1086

Immobile

N.	DATI IDENTIFICATIVI			DATI CLASSAMENTO						DATI DERIVANTI DA
	Foglio	Particella	Sub	Porz	Qualità Classe	Superficie(m²)	Deduz	Reddito		
						ha are ca		Dominicale	Agrario	
1	30	1086		-	SEMINATIVO 1	42 95	A5; B14	Euro 52,96 L. 102.543	Euro 23,29 L. 45.098	FRAZIONAMENTO del 14/05/2001 n. 1610.1/2001 in atti dal 14/05/2001 (protocollo n. 74244)
Notifica				Partita						

INTESTATO

N.	DATI ANAGRAFICI	CODICE FISCALE	DIRITTI E ONERI REALI
1	PARTECIPANZA AGRARIA DI PIEVE DI CENTO		(1) Proprieta` per 1000/1000
DATI DERIVANTI DA		del 14/05/2001 Frazionamento n. 1610.1/2001 in atti dal 14/05/2001 (protocollo n. 74244)	

Unità immobiliari n. 1

Visura telematica esente per fini istituzionali

Visura per immobile

Situazione degli atti informatizzati al 13/01/2015

Dati della richiesta	Comune di CENTO (Codice: C469)
	Provincia di FERRARA
Catasto Terreni	Foglio: 30 Particella: 1084

Immobile

N.	DATI IDENTIFICATIVI			DATI CLASSAMENTO						DATI DERIVANTI DA	
	Foglio	Particella	Sub	Porz	Qualità Classe	Superficie(m²)		Deduz	Reddito		
						ha	are ca		Dominicale		Agrario
1	30	1084		-	SEMINATIVO 1	04	61	A5; B14	Euro 5,68	Euro 2,50	Tabella di variazione del 28/01/2004 n. 13509.1/2004 in atti dal 18/10/2004 (protocollo n. FE0012879)

Notifica		Partita	
-----------------	--	----------------	--

Annotazioni	v.q.
--------------------	------

INTESTATO

N.	DATI ANAGRAFICI	CODICE FISCALE	DIRITTI E ONERI REALI
1	PARTECIPANZA AGRARIA DI PIEVE DI CENTO		(1) Proprieta` per 1000/1000

DATI DERIVANTI DA	del 14/05/2001 Frazionamento n. 1610.1/2001 in atti dal 14/05/2001 (protocollo n. 74244)
--------------------------	--

Unità immobiliari n. 1

Visura telematica esente per fini istituzionali

Visura per immobile

Situazione degli atti informatizzati al 13/01/2015

Dati della richiesta	Comune di CENTO (Codice: C469)
	Provincia di FERRARA
Catasto Terreni	Foglio: 30 Particella: 1082

Immobile

N.	DATI IDENTIFICATIVI			DATI CLASSAMENTO						DATI DERIVANTI DA	
	Foglio	Particella	Sub	Porz	Qualità Classe	Superficie(m²)		Deduz	Reddito		
						ha	are ca		Dominicale		Agrario
1	30	1082		-	SEMINATIVO 1	01	59	A5; B14	Euro 1,96	Euro 0,86	FRAZIONAMENTO del 14/05/2001 n. 1610.1/2001 in atti dal 14/05/2001 (protocollo n. 74244)
								L. 3.796	L. 1.670		
Notifica						Partita					

INTESTATO

N.	DATI ANAGRAFICI	CODICE FISCALE	DIRITTI E ONERI REALI
1	PARTECIPANZA AGRARIA DI PIEVE DI CENTO		(1) Proprieta` per 1000/1000
DATI DERIVANTI DA		del 14/05/2001 Frazionamento n. 1610.1/2001 in atti dal 14/05/2001 (protocollo n. 74244)	

Unità immobiliari n. 1

Visura telematica esente per fini istituzionali