

# ANALISI DELLA CONDIZIONE LIMITE PER L'EMERGENZA (CLE)

scala 1 : 2.000

(5 - XII MORELLI)

Regione Emilia-Romagna

Comune di Cento

Allegato al  
PIANO DELLA RICOSTRUZIONE  
L.R. n.16 DEL 21.12.2012  
I° STRALCIO  
IN VARIANTE AL VIGENTE PRG



### RESPONSABILI DI PROGETTO

Raffaele Pignone - *Responsabile del Servizio Geologico, Sismico e dei Suoli*  
Roberto Gabrielli - *Responsabile del Servizio Pianificazione Urbanistica, Paesaggio e uso sostenibile del territorio*

Coordinamento Analisi della Condizione Limite per l'Emergenza  
Maria Romani - *Servizio Pianificazione Urbanistica, Paesaggio e uso sostenibile del territorio*

### SOGGETTI REALIZZATORI



Servizio Pianificazione Urbanistica,  
Paesaggio e uso sostenibile del territorio

in collaborazione con:



Dipartimento della Protezione Civile - Ufficio Rischio Sismico e Vulcanico:



Università di Ferrara - Dipartimento di Architettura - Labora

### Gruppo di lavoro Analisi della Condizione Limite per l'Emergenza

Predisposizione dell'impianto di base del sistema di emergenza  
Fabrizio Bramerini, Elena Speranza - *Dipartimento della Protezione Civile - Ufficio rischio sismico e vulcanico*  
Chiara Conte - *Reluis - Rete Laboratori Universitari di Ingegneria Sismica*  
Giacomina Di Salvo, Margherita Giuffrè - *CNR - Istituto di Geologia Ambientale e Geoingegneria*

Rilevamento e predisposizione banca dati  
Riccardo Dalla Negra, Marco Zuppiroli, Francesco Guidi, Veronica Vona, Caterina Papa, Ottavia Pirazzini,  
Elisabetta Toscano, Carlotta Vita, Giulia Ventura. - *Università di Ferrara - Dipartimento di Architettura - Labora*

Verifica e validazione della CLE o sistema di emergenza  
Alberto Campisi, Matteo Guerra - *Provincia Reggio Emilia*  
Cristiano Bernardelli, Matteo Genovesi - *Comune di Reggiolo*  
Antonella Manicardi Luca Ricci - *Provincia di Modena*  
Roberto Vicenzi, Daniela Smerieri - *Comune di Camposanto*  
Andrea Ganzei - *Comune di Cavazzo*  
Elisabetta Dotti, Andrea Salvarani - *Comune di Concordia s/S.*  
Mila Neri, Giulio Guerrini, Marco Cestari - *Comune di Finale Emilia.*  
Lamberto Lugli, Lorenzo Guagliumi - *Comune di Medolla.*  
Candido Bertolani, Aurelio Borsari - *Comune di Mirandola.*  
Mara Pivetti, Fabiano Michelini - *Comune di Novi di Modena.*  
Marcello Fabbri, Giuseppe Molinari - *Comune di S. Felice s/P.*  
Adamo Puiga - *Comune di S. Possidonio.*  
Marco Davi, Daniele Magagni - *Provincia Bologna*  
Angelo Nadalini, Mirna Quaglieri - *Comune di Crevalcore.*  
Annamaria Pangallo, Silvia Ravelli, Angela Ugatti, Alceste Zecchi - *Provincia Ferrara*  
Stefano Ansaloni, Elena Bonora - *Comune di Bondeno.*  
Beatrice Contri - *Comune di Cento.*  
Stefano Sitta - *Comune di Mirabello.*  
Emanuele Bianconi, Gianni Rizzoli - *Comune di Poggio Renatico.*  
Carlo Grigoli - *Comune di Sant'Agostino.*  
Carmela Siciliano - *Comune di Vigarano M.*

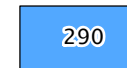
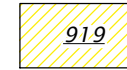
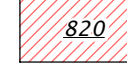

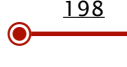



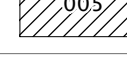
Elaborazione cartografica  
Università di Ferrara - Dipartimento di Architettura - Labora

## Legenda

Codice Provincia: 038

Codice Comune: 004

### Sistema di gestione dell'emergenza

-  290 Edificio strategico
-  212 Area di emergenza (AMMASSAMENTO)
-  820 Area di emergenza (RICOVERO)
-  206 Area di emergenza (ATTESA)
-  198 Infrastruttura di connessione
-  001 Infrastruttura di accessibilità
-  080 Aggregato strutturale interferente
-  006 Unità strutturale interferente
-  005 Unità strutturale non interferente

